

- LEGENDA**
- ▬ LIMITE DA OPERAÇÃO URBANA CONSORCIADA ÁGUA BRANCA
 - ▭ PERÍMETROS DE INTEGRAÇÃO
 - ▨ ÁREAS VERDES EXISTENTES
 - ▭ FERROVIA
 - ▭ METRO

FONTES
 - Plano Diretor do Município de São Paulo

NOTAS

INSTRUMENTO DE REGISTRAÇÃO

REGISTRO EM CARTÓRIO DE REGISTRAÇÃO

ABC012U01A

OPERAÇÃO URBANA CONSORCIADA
 ÁGUA BRANCA

**MAPA I - PERÍMETRO DA
 OPERAÇÃO URBANA**

ESCALA 1:50.000

REVISÃO	DATA
01	08/01/11
02	08/02/11
03	08/03/11
04	08/04/11



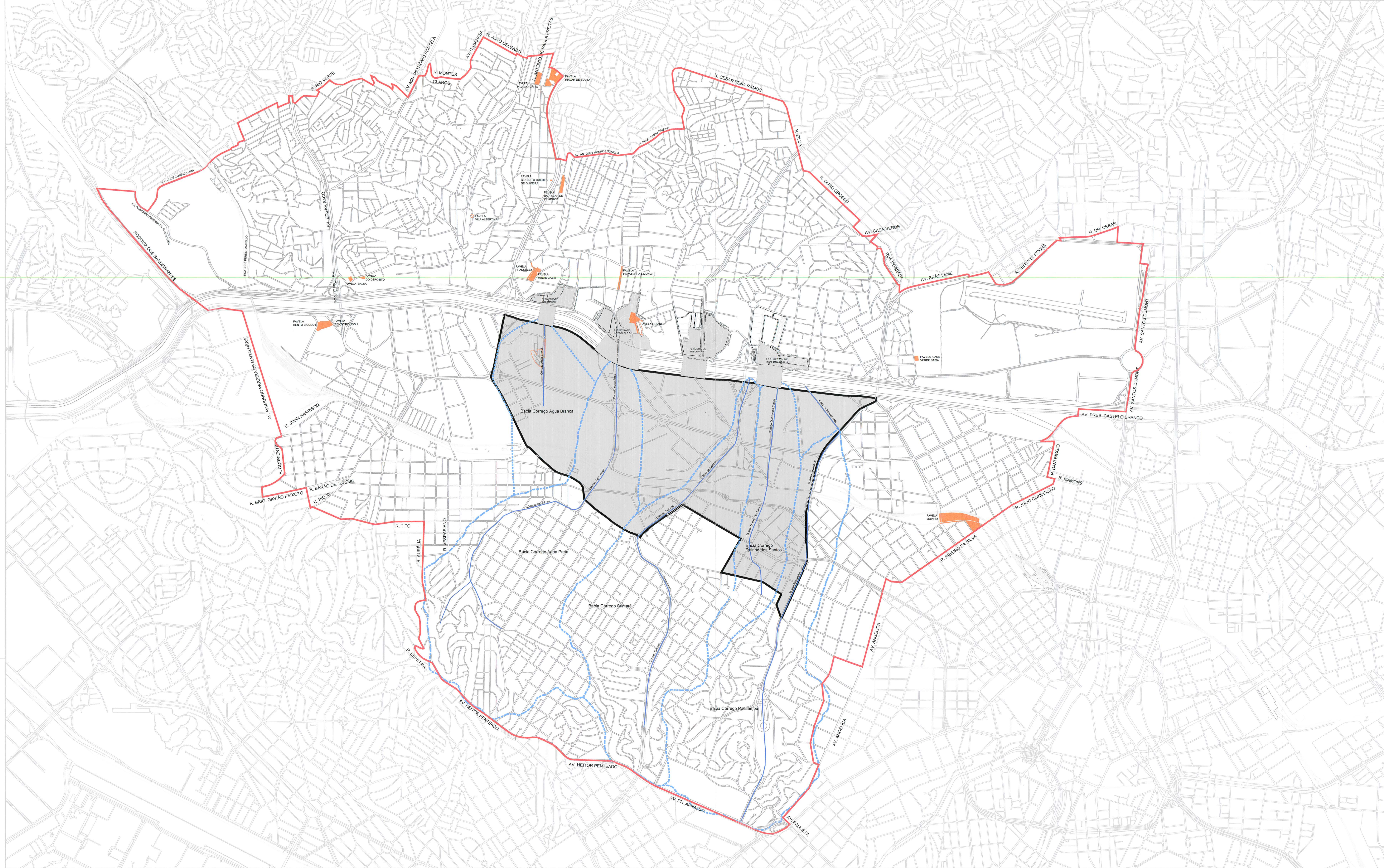
01-506 de 2011

LIZO SÁBIO


RF 11/020

do Processo

A



- LEGENDA**
- PERÍMETRO DA OPERAÇÃO URBANA CONSORCIADA ÁGUA BRANCA
 - PERÍMETRO EXPANDIDO
 - PERÍMETROS DE INTEGRAÇÃO
 - LIMITES DAS BACIAS HIDROGRÁFICAS
 - CÓRREGOS DENTRO DO PERÍMETRO DA OPERAÇÃO URBANA
 - NÚCLEOS HABITACIONAIS A REQUALIFICAR NO PERÍMETRO EXPANDIDO



FONTES
 MIC - MAPA DIGITAL DA CIDADE, 2003/2004 | UTM SAO 99, ZONA 23
 PESQUISA ORIGEM-DESTINO, METRO DE SÃO PAULO 2007

- NOTAS**
1. COTAS E DIMENSÕES EM METROS, EXCETO QUANDO INDICADO;
 2. VERIFICAR MEDIDAS IN LOCO;
 3. ALTERAÇÃO AO MAPA ORIGINAL: MODIFICAÇÃO DA PORÇÃO SUL DO PERÍMETRO EXPANDIDO PARA INCLUSÃO DA TOTALIDADE DAS BACIAS HIDROGRÁFICAS DOS CÓRREGOS EXISTENTES DENTRO DO PERÍMETRO DA OPERAÇÃO URBANA: CÓRREGO ÁGUA BRANCA, CÓRREGO ÁGUA PRETA, CÓRREGO BUARQUE, CÓRREGO QUARUNDO DOS SANTOS E CÓRREGO INACUMBÊ;
 4. ALTERAÇÃO AO MAPA ORIGINAL: INSERÇÃO DOS LIMITES DAS BACIAS HIDROGRÁFICAS;
 5. ALTERAÇÃO AO MAPA ORIGINAL: INSERÇÃO PERÍMETROS DE INTEGRAÇÃO

B	MÁRCIO	SET 13	GUSTAVO	SET 13
A	MÁRCIO	AGO. 13	VLADIR	AGO. 13
REVISÃO	VISTO PROJETISTA	DATA	VISTO SPURBANISMO	DATA

DESENHOS DE REFERÊNCIA

DOCUMENTOS EXTERNOS DE REFERÊNCIA

DESENHO Nº
ABC012U03B

SUBSTITUI Nº
 OBRA
**OPERAÇÃO URBANA CONSORCIADA
 ÁGUA-BRANCA**

TÍTULO
**MAPA III - PERÍMETRO
 EXPANDIDO**

ESCALA
 DESENHO Nº 1:15.000

RESPONSÁVEL TÉCNICO CREA


NOME/VISTO	DATA
PROJETO VLADIR BARTALINI / PRTA SOCIAIS E ANNA BARROS / BRUNA SOUZA	06/2011
DESENHO MÁRCIO MARTINS	08/2013
VERIFICAÇÃO VLADIR BARTALINI	08/2013
APROVAÇÃO VLADIR BARTALINI	08/2013
LIBERAÇÃO VLADIR BARTALINI	08/2013



ESTE DESENHO É PROPRIEDADE DA SPURBANISMO NÃO PODENDO SER REPRODUZIDO SEM A AUTORIZAÇÃO DO DEPARTAMENTO DE SPURBANISMO

APPROVAÇÃO FINAL
 VERIFICAÇÃO VLADIR BARTALINI
 APROVAÇÃO
 LIBERAÇÃO

DATA
 08/2013



- LEGENDA**
- ▭ LIMITE DA OPERAÇÃO URBANA CONSORCIADA ÁGUA BRANCA
 - ▭ FAIXAS VERDES EXISTENTES
 - ▭ ÁREA PÚBLICA / VERDE DE INSTITUCIONAL
 - ▭ ÁREA INSTITUCIONAL DO LOTEAMENTO
 - ▭ FAIXA DE PEDESTRES
 - ▭ ÁREA GERAL
 - ▭ FAIXA DE ADENSAMENTO TIPO 1
 - ▭ FAIXA DE ADENSAMENTO TIPO 2
 - ▭ FAIXA DE ADENSAMENTO TIPO 3
 - ▭ FAIXA DE ADENSAMENTO TIPO 4
 - ▭ FAIXA DE ADENSAMENTO TIPO 5
 - ▭ PERÍMETROS DE INTEGRAÇÃO



FONTES
INSTITUTO DE AERONÁUTICA E ESPAZO (IAE) - SÃO CARLOS (SP) - 1970

NOTAS
 1. O MAPA É UM PRODUTO DE PROJETO E NÃO REPRESENTA A REALIDADE FÍSICA DO TERRENO.
 2. O MAPA NÃO DEVE SER USADO PARA FINS DE RESPONSABILIDADE CIVIL OU PENAL.
 3. O MAPA NÃO DEVE SER USADO PARA FINS DE RESPONSABILIDADE CIVIL OU PENAL.

DESCRIÇÃO
ABC012U05A

OPERAÇÃO URBANA CONSORCIADA
ÁGUA BRANCA

MAPA VI - ÁREA GERAL E FAIXAS DE ADENSAMENTO

ESCALA
 1:12.500

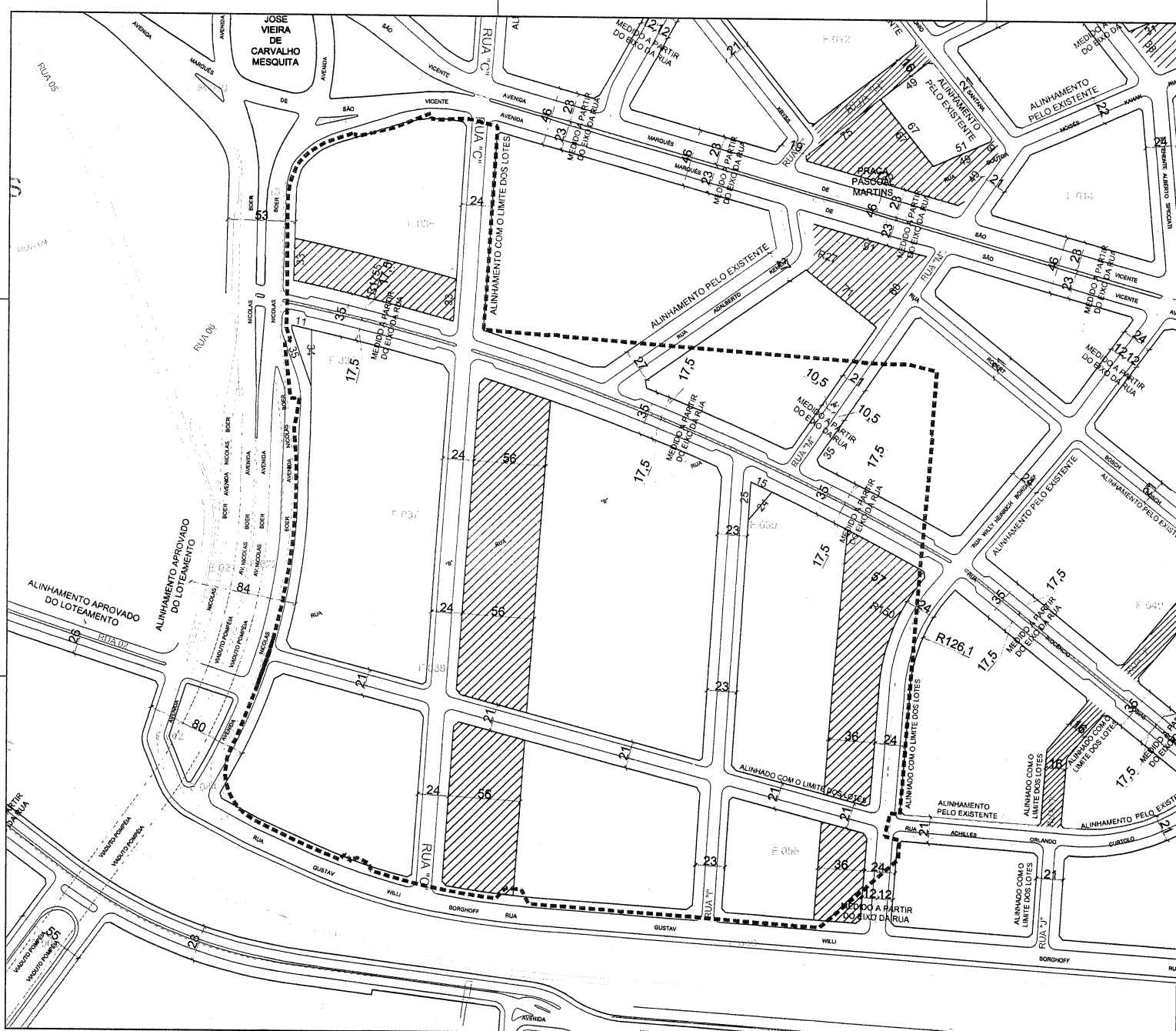
REGIÃO
 SÃO PAULO



PROJETO
 LUIZ GASTÃO

Folha nº 519 do Processo nº 01.505 de 2012
 LUIZ GASTÃO
 RF 11.070

[Handwritten signature]



LEGENDA

- LIMITE DO SUBSETOR E2
- ÁREAS VERDES EXISTENTES
- ▨ RESERVA DE ÁREAS
- ▤ RUA DE PEDESTRES
- ▥ ÁREA DE FRUIÇÃO
- FERROVIA
- ▩ METRÔ



FONTES
MOC - MAPA DIGITAL DA CIDADE 2003-2004 LUTA 6/20 08 FUSO 23

NOTAS
1. COTAS E DIMENSÕES EM METROS, EXCETO QUANDO INDICADO;
2. VERIFICAR MEDIDAS IN LOCO.

REVISÃO	VISTO PROJETISTA	DATA	VISTO ENGENH	DATA

DOCUMENTOS EXTERNOS DE REFERÊNCIA

DESENHO Nº
ABC012C020

SUBSTITUÍDO POR Nº
SUBSTITUI Nº

OBRA
OPERAÇÃO URBANA CONSORCIADA
ÁGUA BRANCA

TÍTULO
MAPA V - PLANTA DE
MELHORAMENTOS
PÚBLICOS - SUBSETOR E2
ESCALA 1:2.000

DESENHO Nº
RESPONSÁVEL TÉCNICO CREA

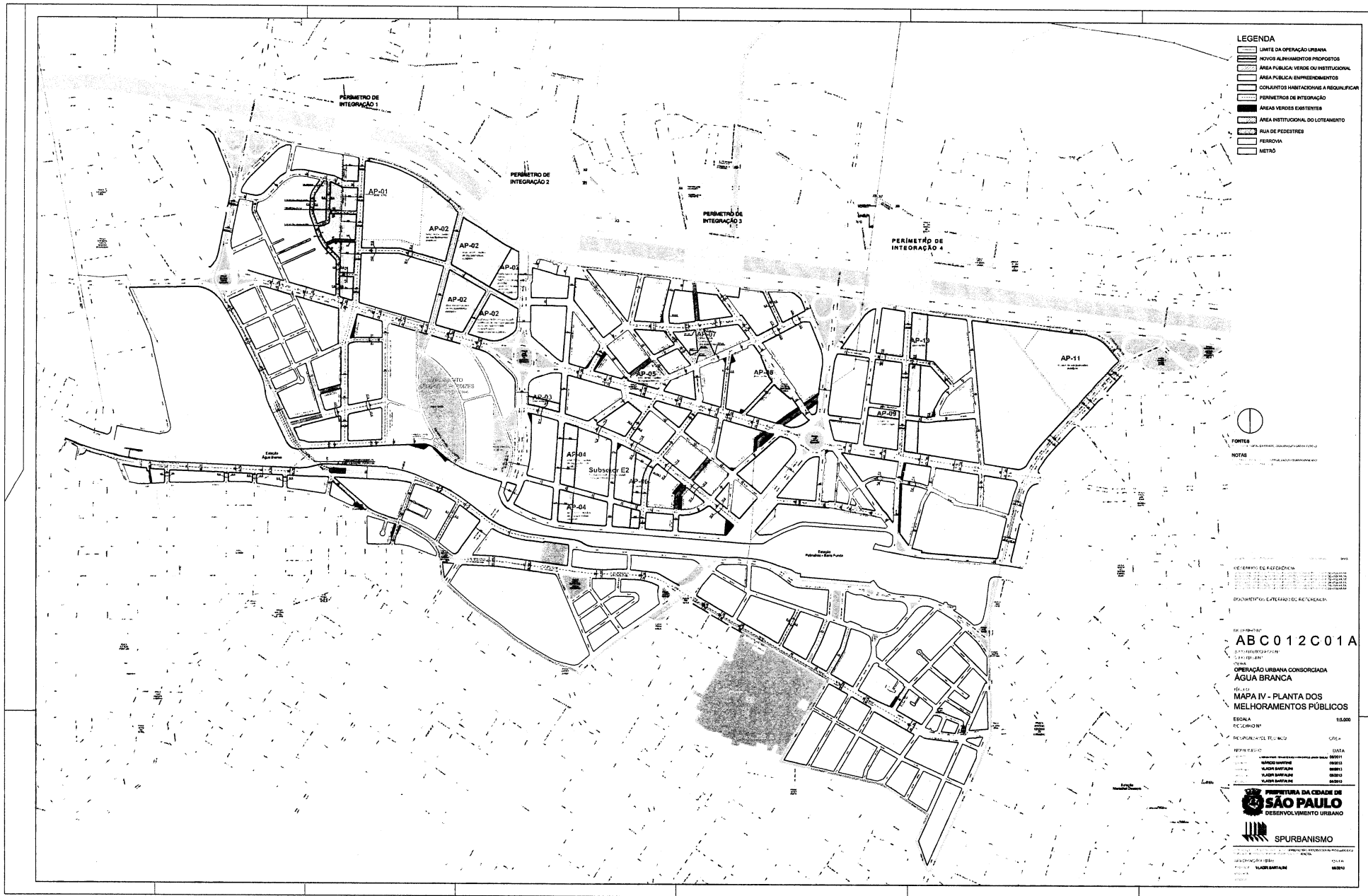
NOME VISTO	DATA
PROJETO: VLADIR BARTALINI / ANA BARROS / ANA BARROS / LIZIA OSÍRIO	06/2011
DESENHO: MÁRCIO MARTINS	08/2012
VERIFICAÇÃO: ANNA BARROS	09/2012
APROVAÇÃO: VLADIR BARTALINI	09/2012
LIBERAÇÃO: VLADIR BARTALINI	09/2012



ESTE DESENHO É PROPRIEDADE DA SPURBANISMO NÃO PODENDO SER REPRODUZIDO SEM REVELADO NO TODO OU EM PARTE SEM SUA AUTORIZAÇÃO.

APROVAÇÃO FINAL	DATA
VERIFICAÇÃO ANNA BARROS	09/2012
APROVAÇÃO VLADIR BARTALINI	09/2012
LIBERAÇÃO VLADIR BARTALINI	09/2012

Folha nº 520 do Processo nº 01-505 de 2012
Lizia Osório
RF 1/020



Folha nº 521 do Processo nº 01-505 de 2012
 Lizia Ostfeld
 RF 11.920

A

OPERAÇÃO URBANA CONSORCIADA ÁGUA BRANCA - Substitutivo
QUADRO IA - Melhoramentos viários

LOGRADOURO	TIPO DE MELHORAMENTO	INICIO	FIM	EXTENSÃO APROXIMADA (m)	LARGURAS (m)	OBSERVAÇÃO
Av. Comendador Martinelli	alteração de alinhamento viário	Praça Dr. Pedro Corazza	Av. Pres. Castelo Branco	toda extensão	39	
Av. Dr. Abraão Ribeiro	alteração de alinhamento viário	Rua do Bosque	Av. Pres. Castelo Branco	toda extensão	48 / 50 / 55	
Av. Francisco Matarazzo	alteração de alinhamento viário	Rua Marta	Pç Dr. João Pereira Monteiro Júnior	toda extensão	36 / 41 / 50	
Av. Marquês de São Vicente	alteração de alinhamento viário	Praça Dr. Pedro Corazza	Av. Abrão Ribeiro	toda extensão	46	
Av. Nicolas Boer	alteração de alinhamento viário	Av. Marques de São Vicente	Av. Pres. Castelo Branco	195	52 / 54	
Av. Nicolas Boer	alteração de alinhamento viário	prolongamento da Rua Inocêncio Tobias	Av. Marques de São Vicente	419	53	
Av. Nicolas Boer	alteração de alinhamento viário	Rua Gustav Willi Borghoff	prolongamento da Rua Inocêncio Tobias	393	84	
Av. Prof. José Nelo Lorenzon	fixação de alinhamento viário	Av. Pres. Castelo Branco	prolongam. Av. Gustavo Willi Borghoff	2618	26 / 28	
Av. Santa Marina	alteração de alinhamento viário	prolongamento da Av. Auro Soares de Moura Andrade	Pç dos Inconfidentes	200	15	
Av. Santa Marina	alteração de alinhamento viário	prolongamento da Av. Gustav Willi Borghoff	Praça Dr. Pedro Corazza	486	28 / 50	
Avenida Ordem e Progresso	alteração de alinhamento viário	Av. Marquês de São Vicente	Avenida Pres. Castelo Branco	toda extensão	46	
Avenida Thomas Edison	alteração de alinhamento viário	Av. Marquês de São Vicente	Rua Dr Bento Teobaldo Ferraz	toda extensão	28	
Avenida Thomas Edison	alteração de alinhamento viário	Av. Pres. Castelo Branco	Rua Moisés Kauffmann	174	26	
Avenida Thomas Edison	alteração de alinhamento viário	Rua Dr Bento Teobaldo Ferraz	Rua da Várzea	toda extensão	28	
Avenida Thomas Edison	alteração de alinhamento viário	Rua Dr. Moisés Kahan	Av Ordem e Progresso	411	24	
Avenida Thomas Edison	alteração de alinhamento viário	Rua Moisés Kauffmann	Rua Dr. Moisés Kahan	94	32	
prolongamento Rua Dr. Moisés Kahan	fixação de alinhamento viário	Rua José Szakall	Av. Thomas Edison	246	35	
prolongamento Alameda Olga	fixação de alinhamento viário	Av. Francisco Matarazzo	Rua Tagipuru	115	18	
prolongamento da Av. Gustav Willi Borghoff	fixação de alinhamento viário	rua 02 Jd das Perdizes	Av. Santa Marina	450	26	
prolongamento da Av. Auro Soares de Moura Andrade	fixação de alinhamento viário	Acesso à Av. Auro Soares de Moura Andrade a partir da Av. Fracisco Matarazzo	Rua Constandia	toda extensão	28 / 32 / 48	
passagem em desnível Santa Marina	fixação de alinhamento viário	R. Joaquim Ferreira	R. Dr. Moacir Trancoso	650 (contando rampas de acesso)	50/52	
prolongamento da R. Joaquim Ferreira	fixação de alinhamento viário	Rua Carlos Vicari	Rua Clélia	89	15	
prolongamento da Rua Claudio	fixação de alinhamento viário	Rua Guaicurus	prolongamento da Av. Auro Soares de Moura Andrade	52	17	
prolongamento da Rua Crasso	fixação de alinhamento viário	Rua Guaicurus	prolongamento da Av. Auro Soares de Moura Andrade	51	17	
prolongamento da Rua Duilio	fixação de alinhamento viário	Rua Guaicurus	prolongamento da Av. Auro Soares de Moura Andrade	66	20	
Rua Inocêncio Tobias	alteração de alinhamento viário	Rua Achilles Orlando Curtolo	Rua Willi Heinrich Borghoff	toda extensão	35	
prolongamento da Rua Inocêncio Tobias	fixação de alinhamento viário	Av. Antártica	Rua Achilles Orlando Curtolo	139	35	
prolongamento da Rua Inocêncio Tobias	fixação de alinhamento viário	Rua Willi H. Borghoff	Av. Nicolas Boer	562	35	
prolongamento da Rua Osmar Rosa	fixação de alinhamento viário	Rua Osmar Rosa	prolongamento Rua Walfrido de Grammont	50	21	
prolongamento da Rua Tibério	fixação de alinhamento viário	Rua Guaicurus	prolongamento da Av. Auro Soares de Moura Andrade	63	17	
prolongamento Rua Achilles Orlando Curtolo	fixação de alinhamento viário	prolongamento Rua Willi H. Borghoff	Av. Nicolas Boer	500	21	
prolongamento Rua Alberto Barzaghi	fixação de alinhamento viário	Rua Josef Kryss	Av. Marques de São Vicente	115	24	
prolongamento Rua Alberto Kemeny	fixação de alinhamento viário	Rua Alberto Kemeny	prolongamento da Rua Inocêncio Tobias	47	27	
prolongamento Rua Comendador Souza	fixação de alinhamento viário	Av. Prof. José Nelo Lorenzon	Rua 1 do loteamento "Jardim das Perdizes"	182	17	
prolongamento Rua Francisco Luiz de Souza Junior	fixação de alinhamento viário	Rua Cap. Francisco Teixeira Nogueira	Rua Francisco Luiz de Souza Junior	81	18	
prolongamento Rua Ten. Alberto Spicciati	fixação de alinhamento viário	Av. Marquês de São Vicente	Avenida Pres. Castelo Branco	392	24	
prolongamento Rua Walfrido de Grammont	fixação de alinhamento viário	Rua Quirino dos Santos	prolongamento da Rua Osmar Rosa	110	21	
prolongamento Rua Willi H. Borghoff	fixação de alinhamento viário	Rua Gustav Willi Borghoff	Rua Inocêncio Tobias	306	24	
prolongamento Rua Willi H. Borghoff	fixação de alinhamento viário	Rua Robert Bosch	Av. Marques de São Vicente	110	24	
Rua "A" projetada	fixação de alinhamento viário	Av. Marques de São Vicente	Rua Cap. Francisco Teixeira Nogueira	159	15	
Rua "B" projetada	fixação de alinhamento viário	Av. Nicolas Boer	Rua Josef Kryss	210	31	
Rua "BB" projetada	fixação de alinhamento viário	Rua "A" projetada	Rua Cap. Francisco Teixeira Nogueira	218	13	
Rua "C" projetada	fixação de alinhamento viário	Av. Marques de São Vicente	Rua Josef Kryss	235	24	
Rua "C" projetada	fixação de alinhamento viário	Rua Gustav Willi Borghoff	Av. Marques de São Vicente	616	24	
Rua "C" projetada	fixação de alinhamento viário	Rua Josef Kryss	Av. Pres. Castelo Branco	165	24	
Rua "D" projetada	fixação de alinhamento viário	Rua "E" projetada	Rua Comendador Souza	231	21	
Rua "E" projetada	fixação de alinhamento viário	Av. Prof. José Nelo Lorenzon	Av. Santa Marina	135	35	Pedestres
Rua "E" projetada	fixação de alinhamento viário	Rua "01" do Loteamento Jardim das Perdizes	Av. Prof. José Nelo Lorenzon	256	35	
Rua "F" projetada	fixação de alinhamento viário	Av. Marques de São Vicente	Rua "R" projetada	210	21	

Folha nº 522 do Processo nº 01-505 de 2012
Lizapishiro
RF 11.020

Rua "G" projetada	fixação de alinhamento viário	Av. Francisco Matarazzo	Prolongamento da Av. Auro Soares de Moura Andrade	340	17	
Rua "H" projetada	fixação de alinhamento viário	Av. Marquês de São Vicente	Rua Josef Kryss	33	19	
Rua "H" projetada	fixação de alinhamento viário	Rua Josef Kryss	Rua Dr Edgar Theotônio Santana	115	16	Pedestres
Rua "H" projetada	fixação de alinhamento viário	Rua Dr Edgar Theotônio Santana	prolongamento rua Ten. Alberto Spicciati	108	19	
Rua "I" projetada	fixação de alinhamento viário	Rua Gustav Willi Borghoff	prolongamento da Rua Inocêncio Tobias	370	23	
Rua "J" projetada	fixação de alinhamento viário	Av. Marquês de São Vicente	Rua Dr. Moisés Kahan	247	19	
Rua "J" projetada	fixação de alinhamento viário	Rua Achilles Orlando Curtolo	Rua Robert Bosch	271	16	Pedestres
Rua "J" projetada	fixação de alinhamento viário	Rua Gustav Willi Borghoff	Rua Achilles Orlando Curtolo	91	21	
Rua "J" projetada	fixação de alinhamento viário	Rua Robert Bosch	Av. Marquês de São Vicente	168	19	
Rua "K" projetada	fixação de alinhamento viário	Av. Marquês de São Vicente	Av. Thomas Edison	190	15	
Rua "L" projetada	fixação de alinhamento viário	prolongamento Rua Dr. Moisés Kahan	Avenida Pres. Castelo Branco	158	19	
Rua "M" projetada	fixação de alinhamento viário	Av. Marquês de São Vicente	prolongamento da Rua Inocêncio Tobias	210	21	
Rua "N" projetada	fixação de alinhamento viário	Rua Dr. Rubens Meireles	Av Ordem e Progresso	146	19	
Rua "O" projetada	fixação de alinhamento viário	Rua Inhauma	Rua Quirino dos Santos	122	21	
Rua "P" projetada	fixação de alinhamento viário	Av. Francisco Matarazzo	Rua Tagipuru	167	19	
Rua "Q" projetada	fixação de alinhamento viário	Av. Francisco Matarazzo	Rua Tagipuru	215	19	
Rua "R" projetada	fixação de alinhamento viário	Av. Prof. José Nelo Lorenzon	Rua "X" projetada	335	21	
Rua "S" projetada	fixação de alinhamento viário	Av. Prof. José Nelo Lorenzon	Rua "D" projetada	94	16	Pedestres
Rua "U" projetada	fixação de alinhamento viário	Rua Moisés Kauffmann	Av. Pres. Castelo Branco	165	16	Pedestres
Rua "V" projetada	fixação de alinhamento viário	Rua Achilles Orlando Curtolo	Av. Ordem e Progresso	328	16	Pedestres
Rua "X" projetada	fixação de alinhamento viário	Av. Marquês de São Vicente	Av. Presidente Castelo Branco	470	25	
Rua "Y" projetada	fixação de alinhamento viário	Rua "AA" projetada	A. Prof. José Nelo Lorenzon	118	10	Pedestres
Rua "Z" projetada	fixação de alinhamento viário	Rua "BB" projetada	A. Prof. José Nelo Lorenzon	119	13	
Rua "W" projetada	fixação de alinhamento viário	Av. Francisco Matarazzo	Rua Tagipuru	201	23	
Rua Achilles Orlando Curtolo	alteração de alinhamento viário	Av. Marquês de São Vicente	Av. Nicolas Boer (lateral do viaduto Pompéia)	toda extensão	21	
Rua Adalberto Kemeny	alteração de alinhamento viário	prolongamento da Rua Inocêncio Tobias	Praça Pascoal Martins	toda extensão	27	
Rua Alberto Barzaghi	alteração de alinhamento viário	Rua Josef Kryss	Rua Dr Edgar Theotônio Santana	121	34	
Rua Barão de Pombalinho	alteração de alinhamento viário	R. Capitão Francisco teixeira Nogueira	Av. Pres. Castelo Branco	toda extensão	20	
Rua Cap. Francisco Teixeira Nogueira	alteração de alinhamento viário	Av. Comendador Martinelli	Av. Prof. José Nelo Lorenzon	toda extensão	27	
Rua da Várzea	alteração de alinhamento viário	Rua José Antônio Muniz	Rua Quirino dos Santos	430	23	
Rua do Bosque	alteração de alinhamento viário	Av. Dr. Abraão Ribeiro	Av. Thomas Edison	toda extensão	15	
Rua Dr Bento Teobaldo Ferraz	alteração de alinhamento viário	Avenida Thomas Edison	Rua Jorn. Aloysio Biondi	toda extensão	24	
Rua Dr Edgar Theotônio Santana	alteração de alinhamento viário	Rua Dr. Moisés Kahan	Av. Pres. Castelo Branco	toda extensão	21	
Rua Dr. Moisés Kahan	alteração de alinhamento viário	Av. Thomas Edison	R. José Szakal	toda extensão	35	
Rua Dr. Moisés Kahan	alteração de alinhamento viário	Rua Dr Edgar Theotônio Santana	Av. Marquês de São Vicente	74	21	
Rua Federação Paulista de Futebol	alteração de alinhamento viário	Rua Dr Bento Teobaldo Ferraz	Av. Marquês de São Vicente	toda extensão	21	
Rua Helio de Barros	alteração de alinhamento viário	Rua Walfrido de Grammont	Av. Pres. Castelo Branco	toda extensão	24	
Rua Inhauma	alteração de alinhamento viário	Rua José Gomes Falcão	Rua José Gomes Falcão	toda extensão	19	
Rua José Szakall	alteração de alinhamento viário	Av. Ordem e Progresso	Av. Pres. Castelo Branco	toda extensão	20	
Rua Joaquim Ferreira	fixação de alinhamento viário	Rua Carlos Vicari	Prolongamento Av. Auro Soares de Moura Andrade	92	15	
Rua Joaquim Manuel de Macedo	alteração de alinhamento viário	Rua da Várzea	Av. Marques de São Vicente	toda extensão	15	
Rua José Gomes Falcão	alteração de alinhamento viário	Rua do Bosque	Av. Pres. Castelo Branco	toda extensão	20	
Rua Josef Kryss	fixação de alinhamento viário	Rua "H" projetada	Rua Alberto Barzaghi	178	21	
Rua Josef Kryss	fixação de alinhamento viário	Rua Alberto Barzaghi	Rua "B" projetada	210	31	
Rua Menfis	fixação de alinhamento viário	Rua Guaicurus	Av. Santa Marina	toda extensão	17	
Rua Moisés Kauffmann	alteração de alinhamento viário	Avenida Thomaz Edison	Rua Dr Edgar Theotônio Santana	toda extensão	34	
Rua Prof. Joaquim M. de Carvalho	alteração de alinhamento viário	Av. Abraão Ribeiro	Av. Pres. Castelo Branco	toda extensão	26	
Rua Quirino dos Santos	alteração de alinhamento viário	Av. Marquês de São Vicente	Rua Rubens Porta Nova	179	28	
Rua Quirino dos Santos	alteração de alinhamento viário	Rua da Várzea	Av. Marquês de São Vicente	374	29	
Rua Quirino dos Santos	fixação de alinhamento viário	Rua Rubens Porta Nova	Avenida Pres. Castelo Branco	405	28	
Rua Robert Bosch	alteração de alinhamento viário	Av. Antártica	Praça Pascoal Martins	toda extensão	21	
Rua Rubens Porta Nova	alteração de alinhamento viário	Rua Dr. Rubens Meirelles	Rua Quirino dos Santos	toda extensão	19	
Rua Ten. Alberto Spicciati	alteração de alinhamento viário	Av. Marquês de São Vicente	Rua Dr. Moisés Kahan	toda extensão	24	
Rua Walfrido de Grammont	alteração de alinhamento viário	Av Ordem e Progresso	Rua Dr. Rubens Meirelles	135	21	
Rua Walfrido de Grammont	fixação de alinhamento viário	Rua Dr. Rubens Meirelles	Prolongamento da Rua Osmar Rosa	240	21	
Rua Willi Heinrich Borghoff	alteração de alinhamento viário	Rua Inocêncio Tobias	Rua Robert Bosch	toda extensão	24	
Rua Willi Heinrich Borghoff - prolongamento sul	fixação de alinhamento viário	Rua Inocêncio Tobias	Rua Gustavo Willi Borghoff	300	24	
Rua Willi Heinrich Borghoff - prolongamento norte	fixação de alinhamento viário	Rua Robert Bosch	Av. Marquês de São Vicente	110	24	
Rua "01" do Loteamento Jardim das Perdizes	alteração de alinhamento viário	prolongamento da Av Gustavo Willi Borghoff	Av. Marquês de São Vicente	600	24	
Rua Zimon Leirner	alteração de alinhamento viário	Rua Dr Edgar Theotônio Santana	Av. Pres. Castelo Branco	toda extensão	24	

01.505 de 2012
 LIZIENHIO
 RF 11.020
 503
 01.505 de 2012
 JO PROCESSO

OPERAÇÃO URBANA CONSORCIADA ÁGUA BRANCA - Substitutivo

QUADRO IB – Áreas Verdes e Institucionais

LOGRADOURO	ÁREA DE ABRANGÊNCIA	TIPO DE MELHORAMENTO	ÁREA APROXIMADA (m²)	OBSERVAÇÃO
Área Pública 01 - AP-01	R. Comendador Souza / Av. José Nelo Lorenzon / Av. Presidente Castelo Branco / alinhamento dos conjuntos habitacionais existentes	área verde (parque linear)	46.500	
Área Pública 02 - AP-02	Rua "R" / Av. Presidente Castelo Branco / Rua "F" / Av. Marquês de São Vicente	área verde	60.000 (mínimo)	programa sugerido: 01 equipamento esportivo / 01 equipamento cultural
		área institucional	22.000 (mínimo)	programa sugerido: 02 creches / 01 EMEI / 01 EMEF / 01 UBS com AMA / 01 equipamento de segurança /
Área Pública 03 - AP-03 / Área Pública 04 - AP-04 / Área Pública 06 - AP-06	Subsetor E2	área verde	27.000 (mínimo)	programa sugerido: 01 equipamento esportivo / 01 equipamento cultural
		área institucional	12.000 (mínimo)	programa sugerido: 02 creches/01 EMEI / 01 UBS com AMA / 01 Escola de ensino médio
Área Pública 05 - AP-05	Rua "H" projetada / R. Edgard Theotônio Santana / prolongamento da R. Moisés Kahan / Rua "M" projetada / R. Adalberto Kemeny	área verde	9.700	
		área institucional	3.000	programa sugerido: 01 creche
Área Pública 07 - AP-07	Rua Moisés Kaufmann / Rua Moisés Kahan	área verde	3.700	
Área Pública 08 - AP-08	Av. Tomas Edson / Rua "K" projetada	área institucional	3.000	programa sugerido: 01 creche / 01 EMEF
		área verde	3.500	
Área Pública 09 - AP-09	R. Rubens Porta Nova / R. Rubens Meireles / prolongamento da R. Quirino dos Santos	área institucional	4.300	programa sugerido: 01 Creche / 01 EMEF
Área Pública 10 - AP-10	Av. Marquês de São Vicente / prolongamento da R. Quirino dos Santos / Av. Presidente Castelo Branco	área verde	27.000	
Área Pública 11 - AP-11	Avenida Presidente Castelo Branco / Rua Professor Joaquim Monteiro de Carvalho / Avenida Dr. Abraão Ribeiro	área institucional	86.000	programa sugerido: equipamento cultural
Área Pública - Loteamento Jardim das Perdizes	Rua "3" / Av. Marquês de São Vicente / Rua "4" / Rua "2"	área verde	50.000	
		área institucional	12.000	programa sugerido: 02 creches / 01 EMEF / Escola de ensino médio

folha nº 539 do Processo nº 01-505 de 2012
Lizis Assis
RF 11.020

OPERAÇÃO URBANA CONSORCIADA ÁGUA BRANCA - Substitutivo

QUADRO IC – Núcleos Habitacionais a construir e requalificar no interior do perímetro e a requalificar no perímetro expandido

NOME	ÁREA DE ABRANGÊNCIA	TIPO DE MELHORAMENTO	ÁREA APROXIMADA (m²)	OBSERVAÇÃO
Área Pública 01 - AP-01	R. Comendador Souza / Av. José Nelo Lorenzon / Av. Presidente Castelo Branco / alinhamento dos conjuntos habitacionais existentes	construção de novos núcleos	23.000	perímetro da operação urbana
Subsetor E2	Av. Gustavo Willi Borghoff / Av. Nicola Boer / Av. marquês de São Vicente	construção de novos núcleos	24.000 (mínimo)	perímetro da operação urbana
Conjuntos Habitacionais Vila Dignidade / FUNAPS Água Branca (prédios) / FUNAPS Água Branca (mutirão) / PROVER Água Branca	R. Capitão Francisco Teixeira Nogueira / rua projetada "A" / Av. José Nelo Lorenzon	regularização / reurbanização	20.000	perímetro da operação urbana
Favela do Moinho	Area da ferrovia - Baixo do Viaduto Engenheiro Orlando Murgel	regularização / reurbanização	30.100	perímetro expandido
Favela Inajar de Souza I	Rua Dom José dos Santos / Rua João Duarte / Avenida Inajar de Souza / Rua Mário Maldonado	regularização / reurbanização	11.800	perímetro expandido
Favela Vila Bancária	Rua Registro / Rua Guaíçara / Rua Paulo do Vale Junior / Rua Mário Maldonado	regularização / reurbanização	4.970	perímetro expandido
Favela Benedito Guedes de Oliveira	Rua Ilidio Burgos Lopes / Rua Benedito Guedes de Oliveira / Avenida Inajar de Souza	regularização / reurbanização	150	perímetro expandido
Favela Baltazar de Quadros	Rua Baltazar de Quadros / Rua Pedro Bela / Avenida Antonio Munhoz Bonilha / Rua São Leandro	regularização / reurbanização	4.250	perímetro expandido
Favela Vila Albertina	Rua Ribeiro de Moraes / Rua Antônio Pires	regularização / reurbanização	536	perímetro expandido
Favela do Depósito	Rua Balsa	regularização / reurbanização	700	perímetro expandido
Favela Balsa	Rua Balsa	regularização / reurbanização	1.180	perímetro expandido
Favela Francisco	Avenida Dr. Francisco de Paula Candido / Rua Ody Manuel Teixeira Munhoz	regularização / reurbanização	1.230	perímetro expandido
Favela Minas Gas II	Avenida Dr. Francisco de Paula Candido / Rua Dr. Freire Cisneiro / Rua Cel. Euclides Machado	regularização / reurbanização	6.670	perímetro expandido
Favela Papaterra Limongi	Rua José Papaterra Limongi	regularização / reurbanização	4.040	perímetro expandido
Favela Lidiane	Rua Eulálio da Costa Carvalho / Rua Jorge Zaccur / Rua Henrique da Silva /	regularização / reurbanização	7.545	perímetro expandido
Favela Casa Verde Baixa	Rua Brazelisa Alves de Carvalho	regularização / reurbanização	1.500	perímetro expandido
Favela Bento Bicudo I	Rua Q / Rua Manoel Soares Ferreira	regularização / reurbanização	2.900	perímetro expandido
Favela Bento Bicudo II	Rua Manoel Soares Ferreira / Rua Professora Suraia Aidar Menon	regularização / reurbanização	6.250	perímetro expandido

Folha nº 526 do Processo nº 01-505 de 2012
LIZI OSMITO
RF 11.020

Folha nº 242 do Processo nº 01-1055 de 2013
 LIZIA OSIMO RF 11.020



OPERAÇÃO URBANA CONSORCIADA ÁGUA BRANCA
QUADRO II - PARÂMETROS URBANÍSTICOS

ÁREA / FAIXA DE ADENSAMENTO	LARGURA DO CORREDOR A PARTIR DO ALINHAMENTO PREDIAL	GABARITO			CA máx.	TO máx. no lote	Taxa de permeabilidade mínima no lote	Quota de terreno máxima	Quota de garagem máxima	RECUOS					OCUPAÇÃO INCENTIVADA NO PAVIMENTO TÉRREO		
		MÍNIMO NO CORREDOR	MÁXIMO NO CORREDOR	MÁXIMO NA ÁREA GERAL						FRENTE		LATERAIS E FUNDOS					
										VOLUMES EM SOBRESSOLO			SUBSOLO	altura da edificação menor ou igual a 15 m		altura da edificação maior que 15 m e menor ou igual a 51m	altura da edificação maior que 51m
ÁREA GERAL	não se aplica	não se aplica	não se aplica	80 m	4	70% (1)	30% (2)	30m ²	28m ²	não exigido	não exigido	minimo 5 m		não se aplica	não exigido para volumes contidos numa faixa de 15m medida a partir do alinhamento predial; além dessa faixa aplicam-se os recuos da legislação comum de uso e parcelamento do solo	recuos da legislação comum de parcelamento, uso e ocupação do solo	mínimo de 50% da extensão horizontal da fachada voltada para o logradouro que define o corredor e para trecho de logradouro contido em sua faixa devem ser ocupados por nR com acesso direto e abertura para logradouro ou fruição pública nos termos do artigo 28
FAIXA 1	indicada no mapa VI	36 m	80								construção obrigatória no alinhamento em 100% da extensão da testada do lote voltada para o logradouro que define o corredor						
FAIXA 2	indicada no mapa VI	9 m	sem limite								construção obrigatória no alinhamento em no mínimo 50% da extensão da testada do lote voltada para o logradouro que define o corredor		minimo 5 m	minimo 15 m			
FAIXA 3											não exigido						
FAIXA 4	construção obrigatória no alinhamento em no mínimo 70% da extensão da testada do lote voltada para o logradouro que define o corredor		minimo 5 m								minimo 10 m						
FAIXA 5	indicada no mapa VI	9 m	15 m	min. 25m, com taxa mínima de permeabilidade de 80% na faixa de recuo mínimo		não se aplica				mínimo de 70% da extensão horizontal da fachada voltada para o logradouro que define o corredor e para trecho de logradouro contido em sua faixa devem ser ocupados por nR com acesso direto e abertura para logradouro ou fruição pública nos termos do artigo 28							

OPERAÇÃO URBANA CONSORCIADA ÁGUA BRANCA - QUADRO VI - DESCRIÇÃO DAS FAIXAS DE ADENSAMENTO

FOLHA 01/05

NOME DA FAIXA	TIPO	TRECHO	SIGLA	INÍCIO	FIM	PROFUNDIDADE
Água Branca (ABR)	tipo 2	1	ABR-2/01	confluência do prolongamento da avenida Gustavo Willi Borghoff com extensão da avenida José Nelo Lorenzon	extensão da rua "E"	indicada no Mapa VI - medida contada a partir dos alinhamentos prediais existentes ou previstos no Mapa IV
	tipo 2	2	ABR-2/02	confluência da rua "E" com extensão da avenida José Nelo Lorenzon	rua "S" projetada	
	tipo 2	3	ABR-2/03	rua "S" projetada	extensão da rua Comendador Souza	
	tipo 2	4	ABR-2/04	confluência do prolongamento da Av. Gustavo Willi Borghoff com extensão da avenida José Nelo Lorenzon	confluência da rua projetada "E" com extensão da Av. José Nello Lorenzon	
	tipo 2	5	ABR-2/05	confluência da rua projetada "E" com extensão da Av. José Nello Lorenzon	extensão da rua Comendador Souza	
	tipo 3	1	ABR-3/01	rua Comendador Souza	avenida Marquês de São Vicente	indicada no Mapa VI - medida contada a partir dos alinhamentos prediais existentes ou previstos no Mapa IV
	tipo 3	2	ABR-3/02	rua Capitão Francisco Teixeira Nogueira	avenida Presidente Castelo Branco	
	tipo 3	3	ABR-3/03	confluência do prolongamento da rua Comendador Souza com prolongamento da avenida José Nelo Lorenzon	avenida Marquês de São Vicente	
	tipo 3	4	ABR-3/04	confluência da avenida Marquês de São Vicente com prolongamento da avenida José Nelo Lorenzon	rua "R"	
	tipo 3	5	ABR-3/05	rua "R" após limite da Área Pública 02 - AP-02	avenida Presidente Castelo Branco	
	tipo 3	6	ABR-3/06	confluência da rua "2" com rua "3" do loteamento Jardim das Perdizes	rua "8" do loteamento Jardim das Perdizes	
	tipo 3	7	ABR-3/07	confluência da rua "3" com rua "8" do loteamento Jardim das Perdizes	avenida Marquês de São Vicente	
	tipo 3	8	ABR-3/08	confluência da rua "2" com rua "4" do loteamento Jardim das Perdizes	rua "9" do loteamento Jardim das Perdizes	
	tipo 3	9	ABR-3/09	confluência da rua "9" com rua "4" do loteamento Jardim das Perdizes	confluência da rua "3" do loteamento Jardim das Perdizes com avenida Marquês de São Vicente	



Folha nº 01 de 05 do Processo nº 01-505 de 2012
LIZIA SOSTINO
RF 11.029

OPERAÇÃO URBANA CONSORCIADA ÁGUA BRANCA - QUADRO VI - DESCRIÇÃO DAS FAIXAS DE ADENSAMENTO

FOLHA 02/05

NOME DA FAIXA	TIPO	TRECHO	SIGLA	INÍCIO	FIM	PROFUNDIDADE
Água Preta (AGP)	tipo 3	1	AGP-3/01	confluência da avenida Gustav Willi Borghoff com rua "C"	prolongamento da rua Achilles Orlando Curtolo	indicada no Mapa VI - medida contada a partir dos alinhamentos prediais existentes ou previstos no Mapa IV
	tipo 3	2	AGP-3/02	confluência do prolongamento da rua Achilles Orlando Curtolo com rua "C"	prolongamento da rua Inocêncio Tobias	
	tipo 3	3	AGP-3/03	confluência da rua "C" com prolongamento da rua Inocêncio Tobias após limite da Área Pública 3 - AP-03	avenida Marquês de São Vicente	
	tipo 3	4	AGP-3/04	avenida Gustav Willi Borghoff junto ao limite da Área Pública 4 - AP-4	prolongamento da rua Achilles Orlando Curtolo	
	tipo 3	5	AGP-3/05	prolongamento da rua Achilles Orlando Curtolo junto ao limite com a Área Pública 4 - AP-4	prolongamento da rua Inocêncio Tobias	
	tipo 3	6	AGP-3/06	confluência do prolongamento da rua Inocêncio Tobias com rua "C"	avenida Marquês de São Vicente	
	tipo 2	1	AGP-2/01	confluência da avenida Marquês de São Vicente com rua "C"	confluência da rua "B" com rua "C"	
	tipo 2	2	AGP-2/02	confluência da rua "B" com rua "C"	avenida Presidente Castelo Branco	
	tipo 2	3	AGP-2/03	confluência da avenida Marquês de São Vicente com rua "C"	rua Josef Kryss	
	tipo 2	4	AGP-2/04	confluência da rua Josef Kryss com rua "C"	confluência das ruas "C", Doutor Edgar Theotônio Santana e avenida Presidente Castelo Branco	

NOME DA FAIXA	TIPO	TRECHO	SIGLA	INÍCIO	FIM	PROFUNDIDADE
Parque Tomas Edson (PTE)	tipo 3	1	PTE-3/01	confluência da avenida Gustav Willi Borghoff com rua "I"	prolongamento da rua Achilles Orlando Curtolo	indicada no Mapa VI - medida contada a partir dos alinhamentos prediais existentes ou previstos no Mapa IV
	tipo 3	2	PTE-3/02	confluência do prolongamento da rua Achilles Orlando Curtolo com rua "I"	prolongamento da rua Inocêncio Tobias	
	tipo 3	3	PTE-3/03	confluência da avenida Gustav Willi Borghoff com prolongamento da rua Willi Heinrich Borghoff	rua Achilles Orlando Curtolo	
	tipo 3	4	PTE-3/04	confluência da rua Achilles Orlando Curtolo com prolongamento da rua Willi Heinrich Borghoff	prolongamento da rua Inocêncio Tobias	
	tipo 3	5	PTE-3/05	prolongamento da rua tenente Alberto Spicciati após limite da Área Pública 7 - AP-07 (definir contribuintes)	rua Moisés Kaufmann	
	tipo 3	6	PTE-3/06	rua Doutor Moisés Kahan após limite da Área Pública 07 - AP-07	rua Moisés Kaufmann	
	tipo 2	1	PTE-2/01	confluência da rua Willi Heinrich Borghoff com prolongamento da rua Inocêncio Tobias	rua Robert Bosch	
	tipo 2	2	PTE-2/02	confluência do prolongamento da rua Willi Heinrich Borghoff com rua Robert Bosch	avenida Marquês de São Vicente	
	tipo 2	3	PTE-2/03	confluência da avenida Marquês de São Vicente com rua Tenente Alberto Spicciati	rua Doutor Moisés Kahan	
	tipo 2	4	PTE-2/04	confluência da rua Moisés Kauffmann com rua "U"	avenida Presidente Castelo Branco	
	tipo 2	5	PTE-2/05	confluência do prolongamento da rua Willi Heinrich Borghoff com prolongamento da rua Inocêncio Tobias	rua Robert Bosch	
	tipo 2	6	PTE-2/06	confluência do prolongamento da rua Willi Heinrich Borghoff com rua Robert Bosch	avenida Marquês de São Vicente	
	tipo 2	7	PTE-2/07	confluência da avenida Marquês de São Vicente com rua Tenente Alberto Spicciati	rua Doutor Moisés Kahan	

Ofício nº 508 do Processo nº 01.505 de 2012
Lizia Oshio
RF 11.029

OPERAÇÃO URBANA CONSORCIADA ÁGUA BRANCA - QUADRO VI - DESCRIÇÃO DAS FAIXAS DE ADENSAMENTO

FOLHA 03/05

NOME DA FAIXA	TIPO	TRECHO	SIGLA	INÍCIO	FIM	PROFUNDIDADE
Quirino dos Santos (QUR)	tipo 2	1	QUR-2/01	confluência da rua Tomas Edson com rua Quirino dos Santos	rua do Bosque	indicada no Mapa VI - medida contada a partir dos alinhamentos prediais existentes ou previstos no Mapa IV
	tipo 2	2	QUR-2/02	confluência da rua do Bosque com rua Quirino dos Santos	avenida Marquês de São Vicente	
	tipo 2	3	QUR-2/03	confluência das ruas Joaquim Manoel de Macedo , rua Robert Bosch e Quirino dos Santos	rua do Bosque	
	tipo 2	4	QUR-2/04	confluência da rua do Bosque com rua Quirino dos Santos	avenida Marquês de São Vicente	
	tipo 3	1	QUR-3/01	confluência da avenida Marques de São Vicente com rua Quirino dos Santos	limite da Área Pública 9 - AP-09	
	tipo 3	2	QUR-3/02	confluência da rua Rubens Porta Nova com prolongamento da rua Quirino dos Santos	prolongamento da rua Walfrido de Grammont	
	tipo 3	3	QUR-3/03	confluência do prolongamento da rua Walfrido de Grammont com prolongamento da rua Quirino dos Santos	avenida Presidente Castelo Branco	
	tipo 3	4	QUR-3/04	avenida Marquês de São Vicente com limite da Área Pública 10 - AP-10	rua "O"	
	tipo 3	5	QUR-3/05	confluência da rua Inhauma, rua "O" e Área Pública 10 - AP-10	prolongamento da rua Walfrido de Grammont	
	tipo 3	6	QUR-3/06	prolongamento da rua Walfrido de Grammont com limite da Área Pública 10 - AP-10	avenida Presidente Castelo Branco	

NOME DA FAIXA	TIPO	TRECHO	SIGLA	INÍCIO	FIM	PROFUNDIDADE
Tietê (TIT)	5	1	TIT-5/01	rua Barão de Pombalinho	rua Padre Penteadado de Oliveira	indicada no Mapa VI - medida contada a partir dos alinhamentos prediais existentes ou previstos no Mapa IV
	5	2	TIT-5/02	confluência da rua Padre Penteadado de Oliveira com avenida Presidente Castelo Branco	limite do Faixa ABR-3/02	
	5	3	TIT-5/03	avenida Presidente Castelo Branco com limite da Faixa ABR-3/05	confluência da rua "X" com avenida Presidente Castelo Branco	
	5	4	TIT-5/04	confluência da avenida Presidente Castelo Branco com rua "X"	alinhamento do prolongamento da avenida Nicolas Boer	
	5	5	TIT-5/05	avenida Presidente Castelo Branco com alinhamento do prolongamento da avenida Nicolas Boer	limite da Faixa AGP-2/02	
	5	6	TIT-5/06	confluência da avenida Presidente castelo Branco com rua Edgard Theotônio Santana	rua Zimon Leirner	
	5	7	TIT-5/07	confluência da avenida Presidente Castelo Branco com rua Zimon Leirner	confluência da avenida Presidente Castelo Branco com o prolongamento da rua Tenente Alberto Spicciati	
	5	8	TIT-5/08	confluência da avenida Presidente Castelo Branco com rua Tomas Edson	confluência da avenida Presidente Castelo Branco com rua "L"	
	5	9	TIT-5/09	confluência da avenida Presidente Castelo Branco com rua "L"	confluência da avenida Presidente Castelo Branco com rua José Szakall	
	5	10	TIT-5/10	confluência da avenida Presidente Castelo Branco com rua Julio de Barros	confluência da avenida Presidente Castelo Branco com rua Rubens Meireles	
	5	11	TIT-5/11	confluência da avenida Presidente Castelo Branco com rua Rubens Meireles	limite da Faixa QUR-3/03	
	5	12	TIT-5/12	avenida Presidente Castelo Branco no limite com a Faixa QUR-3/06	confluência da avenida Presidente Castelo Branco com rua José Gomes Falcão	
	5	13	TIT-5/13	confluência da avenida Presidente Castelo Branco com rua José Gomes Falcão	confluência da avenida Presidente Castelo Branco com rua Joaquim Monteiro de Carvalho	

[Handwritten mark]

Folha nº 528 do Processo nº 01-505 de 2012
Lizia Osório
RF 11.020

OPERAÇÃO URBANA CONSORCIADA ÁGUA BRANCA - QUADRO VI - DAS FAIXAS DE ADENSAMENTO

FOLHA 04/05

NOME DA FAIXA	TIPO	TRECHO	SIGLA	INÍCIO	FIM	PROFUNDIDADE
Faixa de Integração (INT)	4	1	INT-04/01	confluência da avenida Santa Marina com rua "E"	confluência da rua "D" com rua "E"	indicada no Mapa VI - medida contada a partir dos alinhamentos prediais existentes ou previstos no Mapa IV
	4	2	INT-04/02	rua "E" no limite com Faixa ABR-2/07	confluência da rua "E" com rua "1" do loteamento Jardim das Perdizes	
	4	3	INT-04/03	confluência da rua "1" com rua "8" do loteamento Jardim das Perdizes	rua "8" do loteamento Jardim das Perdizes com limite da Faixa ABR-3/07	
	4	4	INT-04/04	confluência da rua "9" com Faixa ABR-3/09	rua "5" do loteamento Jardim das Perdizes	
	4	5	INT-04/05	rua "5" do loteamento Jardim das Perdizes	avenida Nicolas Boer	
	4	6	INT-04/06	avenida Nicolas Boer	Faixa AGP-3/03	
	4	7	INT-04/07	Faixa AGP-3/06	rua Adalberto Kemeny	
	4	8	INT-04/08	rua Adalberto Kemeny	rua "M"	
	4	9	INT-04/09	rua "M"	Faixa PTE-2/01	
	4	10	INT-04/10	Faixa PTE-2/06	rua "J"	
	4	11	INT-04/11	rua "J"	rua Achilles Orlando Curtolo	
	4	12	INT-04/12	rua Achilles Orlando Curtolo	rua José de Oliveira Coutinho	
	4	13	INT-04/13	rua José de Oliveira Coutinho	avenida Antártica	
	4	14	INT-04/14	rua Doutor Bento Theobaldo Ferraz	rua de acesso ao terminal Barra Funda	
	4	15	INT-04/15	avenida Santa Marina	Faixa ABR-2/02	
	4	16	INT-04/16	limite da Faixa ABR-2/06	rua "1" do loteamento Jardim das Perdizes	
	4	17	INT-04/17	rua "1" do loteamento Jardim das Perdizes	Faixa ABR-3/06	
	4	18	INT-04/18	Faixa ABR-3/08	rua "5" com área institucional do loteamento Jardim das Perdizes	
	4	19	INT-04/19	rua "5" do loteamento Jardim das Perdizes	avenida Nicolas Boer	
	4	20	INT-04/20	avenida Nicolas Boer	Faixa AGP-3/02	
	4	21	INT-04/21	limite da Faixa AGP-3/05	rua "I"	
	4	22	INT-04/22	limite da Faixa PTE-3/04	limite da faixa da linha da alta tensão	
	4	23	INT-04/23	rua "J" e limite da faixa da linha da alta tensão	rua Achilles Orlando Curtolo	
	4	24	INT-04/24	rua Achilles Orlando Curtolo	confluência das avenidas Gustavo Willi Borghoff e Antártica	

Folha nº 530 do Processo nº 01.505 de 2012
Lista nº 11020
RF 11/020

OPERAÇÃO URBANA CONSORCIADA ÁGUA BRANCA - QUADRO VI - DESCRIÇÃO DAS FAIXAS DE ADENSAMENTO

FOLHA 05/04

NOME DA FAIXA	TIPO	TRECHO	SIGLA	INÍCIO	FIM	PROFUNDIDADE
Pascoal Martins (PMA)	1	1	PMA-01/01	rua Adalberto Kemeny	avenida Marquês de São Vicente	indicada no Mapa VI - medida contada a partir dos alinhamentos prediais existentes ou previstos no Mapa IV
	1	2	PMA-01/02	Avenida Marquês de São Vicente	rua Josef Kryss	
	1	3	PMA-01/03	rua Josef Kryss	rua Edgard Teotônio Santana	
	1	4	PMA-01/04	rua Edgard Teotônio Santana	30m contados do alinhamento predial do lado oposto da rua Edgard Teotônio Santana	
	1	5	PMA-01/05	rua "H"	rua Moisés Kahan	
	1	6	PMA-01/06	prolongamento da rua doutor Moisés Kahan	avenida Marquês de São Vicente / limite com a faixa PTE-2/03	
	1	7	PMA-01/07	avenida Marquês de São Vicente	rua Robert Bosch	
	1	8	PMA-01/08	rua Robert Bosch	limite da faixa INT 4/09	
	1	9	PMA-01/09	rua "M"	rua Adalberto Kemeny	

✓

Folha nº 531 do Processo nº 01-505 de 0012
LISA Oshiro
RF 1/020

OPERAÇÃO URBANA CONSORCIADA ÁGUA BRANCA

Quadro III – Fatores de Equivalência de CEPAC

SETORES	ÁREA ADICIONAL DE CONSTRUÇÃO
	1 CEPAC EQUIVALE A
A	1,00 m ²
A1	não se aplica
A2	não se aplica
A3	1,00 m ²
B	1,00 m ²
C	0,50 m ²
D	não se aplica
E	1,00 m ²
E1	1,00 m ²
E2	1,00 m ²
F	1,00 m ²
F1	1,00 m ²
F2	1,00 m ²
G	1,00 m ²
H	0,50 m ²
I	0,20 m ²
I1	0,20 m ²
I2	não se aplica

Quadro IV – Distribuição de estoques por setor, subsetor e categoria de uso

SETORES	ESTOQUE (m ²) (1)		
	Res	nR	total
	1.350.000	500.000	1.850.000
A	90.000	55.000	145.000
A1	0	0	0
A2	0	0	0
A3	90.000	55.000	145.000
B	300.000	110.000	410.000
C	20.000	0	20.000
D	0	0	0
E	270.000	130.000	400.000
E1	50.000	50.000	100.000
E2	220.000	80.000	300.000
F	260.000	70.000	330.000
F1	60.000	40.000	100.000
F2	200.000	30.000	230.000
G	175.000	50.000	225.000
H	165.000	85.000	250.000
I	70.000	0	70.000
I1	70.000	0	70.000
I2	0	0	0

Quadro V – Benefício por redução de quota de terreno

QUOTA DE TERRENO	LIMITE DO BENEFÍCIO
Acima de 25m ² por unidade habitacional	0%
Acima de 20m ² e até 25m ² por unidade habitacional	10%
Até 20m ² por unidade habitacional	20%

NOTAS

1. alteração no **Quadro IV** original: aumento do estoque residencial e diminuição do estoque não residencial, mantendo-se o estoque total original. Redistribuição dos estoques residenciais e não residenciais pelos setores, mantidos os estoques totais originais dos setores.

Processo nº 532 do Processo nº 01-505 de 2012
Lígia Brito
RF 1.020