

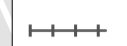









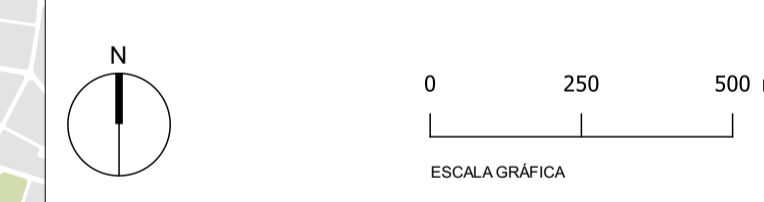


- LEGENDA**
-  Perímetro da AIU-ACP
 -  PIU Vila Leopoldina-Villa Lobos
 -  Ferrovia
 -  Linha Metrô
 -  Estação CPTM existente
 -  Estação Metrô existente
 -  Terminais de ônibus
 -  Parques, praças, canteiros e demais áreas verdes
 -  Hidrografia
 -  Quadra viária
 -  Distritos
 -  Limite municipal



FONTES
 MDC - MAPA DIGITAL DA CIDADE, 2003-2004 | UTM SAD 89, ZONA 23
 ELABORAÇÃO - SÃO PAULO URBANISMO

DESENHO Nº
A C P 9 9 6 U 0 0 1

SUBSTITUÍDO POR Nº

SUBSTITUI Nº

PROJETO
PIU ARCO PINHEIROS

TÍTULO
MAPA I - PERÍMETRO DA AIU-ACP

NOME/VISTO	DATA	
PROJETO	Núcleo de Projeto Urbano - NPB	06/2019
DESENHO	Núcleo de Projeto Urbano - NPB	06/2019
VERIFICAÇÃO	Anna Moraes Barros	06/2019
APROVAÇÃO	Anna Moraes Barros	06/2019
LIBERAÇÃO	Leonardo Amaral Castro	06/2019



ESTE DESENHO É PROPRIEDADE DA SPURBANISMO NÃO PODENDO SER REPRODUZIDO E/OU REVELADO NO TODO OU EM PARTE SEM SUA AUTORIZAÇÃO